













































Пн
Пл

[illegible]

існуючі	проекти	
		- території садибної житлової забудови;
		- території багатоквартирної малоповерхової забудови;
		- території багатоквартирної середньоповерхової та багатоповерхової забудови;
		- території реконструкції;
		- території громадської забудови;
		- території об'єктів транспортної інфраструктури;
		- території складів та баз;
		- території рекреаційного призначення зелених насаджень загального користування, природних ландшафтів;
		- магістральні вулиці;
		- житлові вулиці;
		- межа м. Полтава.

Abstract

- 1.18. Установа, офіс
- 3.1. Заклад дошкільної освіти
- 3.3. Заклад загальної середньої освіти
- 4.27. Заклад професійної технічної освіти
- 5.4. Поліклініка
- 7.1. Ринок
- 7.6. Магазин
- 10.31. Автостоянки
- 10.32. Гаражі, ГБК
- 12.19. Котельня

існуючі	проекти	
		- території садибної житлової забудови;
		- території багатоквартирної малоповерхової забудови;
		- території багатоквартирної середньоповерхової та багатоповерхової забудови;
		- території реконструкції;
		- території громадської забудови;
		- території об'єктів транспортної інфраструктури;
		- території складів та баз;
		- території рекреаційного призначення зелених насаджень загального користування, природних ландшафтів;
		- магістральні вулиці;
		- житлові вулиці;
		- межа м. Полтава.

						№015-24			
						Детальний план на території, обмеженої вулицями Павла Городця, Марії Башкирцевої, Гожулівською та Мирослава Кабушки в м.Полтава			
Зм.	Кільк	Лист	№ док	Підпис	Дата				
						Замовник: Управління капітального будівництва Полтавського міськвиконкому	Стадія	Аркуш	Аркушів
ГАП		Дудник Р.П					ДПТ	1	12
Перевірів		Дудник Р.П				Схема розташування території детального плану території в системі планувальної структури населеного пункту	ТОВ НДПВІ «Полтавагзпроєкт»		
Розробила		Дронь М.С.							